






Carte du réseau hydrologique (données 2003)

-  RNN Plaine des Maures
-  Cours d'eau permanent
-  Cours d'eau sub-temporaire
-  Cours d'eau temporaire
-  Limites de communes

